

Comune di Grosseto

Settore Polizia Municipale e Sicurezza
Servizio Protezione Civile



PIANO DI PROTEZIONE CIVILE 2019

- Allegato 2.1 -

SCHEDE TECNICHE
AREE DI ATTESA SICURA

Pianificazione comunale

Denominazione area di attesa scoperta

SETTORE "A "
AREA A 01

PARCHEGGIO VIA SMERALDO

Localizzazione dell'area

Coordinate

S.R. = "E"

N 45° 47' 15.14"

E 11° 05' 46.66"

Provincia, Comune, Località

Indirizzo

CAP

Cod ISTAT

58100

Dati di riferimento per la Protezione Civile

Dati di immediata identificazione per le attività di Protezione Civile

Quadro descrittivo dell'oggetto

N° progressivo area

A 01

Area sottoposta a convenzione

Area Istituita con atto formale

Caratteristiche della struttura

Altitudine (s.l.m.)

8,00 mt.

Superficie (mq)

3.150,00 mq

Destinazione d'uso

Spazi pubblici

Struttura antisismica

Elisuperficie

NO

Possibilità espansione

NO

Tipologia costruttiva

Piazzale adibito a parcheggio automezzi

Tipo di pavimentazione

Asfalto

Sistemi antiincendio

Scale di sicurezza

Capacità ricettiva

N° persone ospitabili

1.575

Accessi e servizi per divers. Abili

SI

Servizi igienici

NO

Forniture e sottoservizi

Disponibilità di sottoservizi presenti o asservibili all'area

Energia elettrica

Allaccio alla rete

Si - illuminazione pubblica

Distanza di allaccio

Circa 10 mt

Ente gestore

Comune di Grosseto - Soc. Sistema s.r.l.

Acqua potabile

Allaccio alla rete

NO

Distanza di allaccio

Ente gestore

Acque reflue

Allaccio alla rete


Fognatura stradale

Distanza di allaccio

circa 50 mt

Ente gestore

Comune di Grosseto - Acquedotto del Fiora



Pianificazione comunale

Denominazione area di attesa scoperta

SETTORE "B "
AREA B 01

PARCHEGGIO PIAZZALE CAMBOGIA

Localizzazione dell'area

Coordinate

S.R. = "E"

N 42° 46' 51.96"

E 11° 06' 17.22"

Provincia, Comune, Località

Indirizzo

CAP

Cod ISTAT

58100

Dati di riferimento per la Protezione Civile

Dati di immediata identificazione per le attività di Protezione Civile

Quadro descrittivo dell'oggetto

N° progressivo area

Area sottoposta a convenzione

Area Istituita con atto formale

B 01

NO

Caratteristiche della struttura

Altitudine (s.l.m.)

Superficie (mq)

Destinazione d'uso

Struttura antisismica

Elisuperficie

Possibilità espansione

10,00 mt.

3.600,00 mq

Spazi pubblici

NO

NO

Tipologia costruttiva

Tipo di pavimentazione

Piazzale adibito a parcheggio automezzi

Asfalto

Sistemi antiincendio

Scale di sicurezza

NO

Capacità ricettiva

N° persone ospitabili

1.800

Accessi e servizi per divers. Abili

Servizi igienici

SI

NO



Pianificazione comunale

Denominazione area di attesa scoperta

**SETTORE "C "
AREA C 01**

PARCHEGGIO AREA MAREMA' (LATO VIA GERMANIA)

Localizzazione dell'area

Coordinate

S.R. = "E"

N 42° 47' 17.75"

E 11° 06' 43.58"

Provincia, Comune, Località

Indirizzo

CAP

Cod ISTAT

58100

Dati di riferimento per la Protezione Civile

Dati di immediata identificazione per le attività di Protezione Civile

Quadro descrittivo dell'oggetto

N° progressivo area

C 01

Area sottoposta a convenzione

NO

Area Istituita con atto formale

Caratteristiche della struttura

Altitudine (s.l.m.)

10,00 mt.

Superficie (mq)

13.662,00 mq

Destinazione d'uso

Spazi pubblici

Struttura antisismica

Elisuperficie

NO

Possibilità espansione

NO

Tipologia costruttiva

Piazzali adibiti a parcheggio automezzi CENTRO COMMERCIALE

Tipo di pavimentazione

Misto: in parte Asfalto, in parte brecciato

Sistemi antiincendio

SI

Scale di sicurezza

Capacità ricettiva

N° persone ospitabili

6.831

Accessi e servizi per divers. Abili

SI

Servizi igienici

NO

Forniture e sottoservizi

Disponibilità di sottoservizi presenti o asservibili all'area



Pianificazione comunale

Denominazione area di attesa scoperta

SETTORE " D "
AREA D 01

PARCHEGGIO VIA DEL COMMENDONE

Localizzazione dell'area

Coordinate

S.R. = "E"

N 42° 47' 17.11"

E 11° 07' 35.28"

Provincia, Comune, Località

Indirizzo

CAP

Cod ISTAT

58100

Dati di riferimento per la Protezione Civile

Dati di immediata identificazione per le attività di Protezione Civile

Quadro descrittivo dell'oggetto

N° progressivo area

D 01

Area sottoposta a convenzione

NO

Area Istituita con atto formale

Caratteristiche della struttura

Altitudine (s.l.m.)

15,00 mt.

Superficie (mq)

684,00 mq

Destinazione d'uso

Spazi pubblici

Struttura antisismica

Elisuperficie

NO

Possibilità espansione

NO

Tipologia costruttiva

Piazzale adibito a parcheggio automezzi

Tipo di pavimentazione

Asfalto

Sistemi antiincendio

NO

Scale di sicurezza

Capacità ricettiva

N° persone ospitabili

342

Accessi e servizi per divers. Abili

SI

Servizi igienici

NO



Pianificazione comunale

Denominazione area di attesa scoperta

SETTORE "E "
AREA E 01

PARCHEGGIO VIA CANADA FRONTE CINEMA

Localizzazione dell'area

Coordinate

S.R. = "E"

N 42° 46' 52.96"

E 11° 06' 45.13"

Provincia, Comune, Località

Indirizzo

CAP

Cod ISTAT

58100

Dati di riferimento per la Protezione Civile

Dati di immediata identificazione per le attività di Protezione Civile

Quadro descrittivo dell'oggetto

N° progressivo area

Area sottoposta a convenzione

Area Istituita con atto formale

Caratteristiche della struttura

Altitudine (s.l.m.)

13,00 mt.

Superficie (mq)

8.210,00 mq

Destinazione d'uso

Spazi pubblici

Struttura antisismica

Elisuperficie

NO

Possibilità espansione

NO

Tipologia costruttiva

Piazzali adibiti a parcheggio automezzi

Tipo di pavimentazione

Asfalto

Sistemi antiincendio

SI (IDRANTI SOPRASUOLO)

Scale di sicurezza

Capacità ricettiva

N° persone ospitabili

4.105

Accessi e servizi per divers. Abili

SI

Servizi igienici

NO



Pianificazione comunale

Denominazione area di attesa scoperta

SETTORE "F"
AREA F 01

PARCHEGGIO VIA SPINELLI - VIA ARGENTINA

Localizzazione dell'area

Coordinate

S.R. = "E"

N 42° 46' 54.78"

E 11° 07' 25.19"

Provincia, Comune, Località

Indirizzo

CAP

Cod ISTAT

58100

Dati di riferimento per la Protezione Civile

Dati di immediata identificazione per le attività di Protezione Civile

Quadro descrittivo dell'oggetto

N° progressivo area

F 01

Area sottoposta a convenzione

Area Istituita con atto formale

Caratteristiche della struttura

Altitudine (s.l.m.)

13,00 mt.

Superficie (mq)

2.848,50 mq

Destinazione d'uso

Spazi pubblici

Struttura antisismica

Elisuperficie

NO

Possibilità espansione

NO

Tipologia costruttiva

Piazzali adibiti a parcheggio automezzi

Tipo di pavimentazione

Asfalto

Sistemi antiincendio

NO

Scale di sicurezza


Capacità ricettiva

N° persone ospitabili

1.424

Accessi e servizi per divers. Abili

SI



Pianificazione comunale

Denominazione area di attesa scoperta

**SETTORE "G"
AREA G 01**

PARCHEGGI VIA PORTOGALLO

Localizzazione dell'area

Coordinate

S.R. = "E"

N 42° 46' 27.79"

E 11° 07' 06.38"

Provincia, Comune, Località

Indirizzo

CAP

Cod ISTAT

58100

Dati di riferimento per la Protezione Civile

Dati di immediata identificazione per le attività di Protezione Civile

Quadro descrittivo dell'oggetto

N° progressivo area

Area sottoposta a convenzione

Area Istituita con atto formale

G 01

NO

Caratteristiche della struttura

Altitudine (s.l.m.)

Superficie (mq)

Destinazione d'uso

Struttura antisismica

Elisuperficie

Possibilità espansione

10,00 mt.

1.819,00 mq

Spazi pubblici (due parcheggi uno di fronte all'altro)

NO

NO

Tipologia costruttiva

Tipo di pavimentazione

Piazzali adibiti a parcheggio automezzi

Asfalto

Sistemi antiincendio

Scale di sicurezza

NO

Capacità ricettiva

N° persone ospitabili

910

Accessi e servizi per divers. Abili

Servizi igienici

Forniture e sottoservizi



Pianificazione comunale

Denominazione area di attesa scoperta

**SETTORE "H"
AREA H 01**

PARCHEGGIO LUNGO VIA SANDRO PERTINI

Localizzazione dell'area

Coordinate

S.R. = "E"

N 42° 45' 33.04"

E 11° 05' 46.06"

Provincia, Comune, Località

Indirizzo

CAP

Cod ISTAT

58100

Dati di riferimento per la Protezione Civile

Dati di immediata identificazione per le attività di Protezione Civile

Quadro descrittivo dell'oggetto

N° progressivo area

H 01

Area sottoposta a convenzione

NO

Area Istituita con atto formale

Caratteristiche della struttura

Altitudine (s.l.m.)

8,00 mt.

Superficie (mq)

500,00 mq

Destinazione d'uso

Spazi pubblici

Struttura antisismica

Elisuperficie

NO

Possibilità espansione

NO

Tipologia costruttiva

Piazzale adibito a parcheggio

Tipo di pavimentazione

Asfalto

Sistemi antiincendio

NO

Scale di sicurezza

Capacità ricettiva

N° persone ospitabili


250

Accessi e servizi per divers. Abili

SI

Servizi igienici

NO



Pianificazione comunale

Denominazione area di attesa scoperta

SETTORE " K "
AREA K 01

PARCHEGGIO PARCO "OMBRONE" VIA LEONCAVALLO

Localizzazione dell'area

Coordinate

S.R. = "E"

N 42° 45' 22.93"

E 11° 07' 18.38"

Provincia, Comune, Località

Indirizzo

CAP

Cod ISTAT

58100

Dati di riferimento per la Protezione Civile

Dati di immediata identificazione per le attività di Protezione Civile

Quadro descrittivo dell'oggetto

N° progressivo area

K 01

Area sottoposta a convenzione

NO

Area Istituita con atto formale

Caratteristiche della struttura

Altitudine (s.l.m.)

8,00 mt.

Superficie (mq)

5.771,00 mq

Destinazione d'uso

Spazi pubblici

Struttura antisismica

Elisuperficie

NO

Possibilità espansione

NO

Tipologia costruttiva

Piazzale adibito a parcheggio automezzi

Tipo di pavimentazione

Elementi in cemento vibrocompreso (pavergreen)

Sistemi antiincendio

NO

Scale di sicurezza

Capacità ricettiva

N° persone ospitabili

2.886

Accessi e servizi per divers. Abili

SI



Pianificazione comunale

Denominazione area di attesa scoperta

SETTORE " K "
AREA K 02

PIAZZA BARZANTI

Localizzazione dell'area

Coordinate

S.R. = "E"

N 42° 45' 40.60"

E 11° 07' 32.40"

Provincia, Comune, Località

Indirizzo

CAP

Cod ISTAT

58100

Dati di riferimento per la Protezione Civile

Dati di immediata identificazione per le attività di Protezione Civile

Telefono referente

Cellulare

Fax

Frequenza radio

e-mail

WEB

Nominativo

Qualifica

Quadro descrittivo dell'oggetto

N° progressivo area

K 02

Area sottoposta a convenzione

NO

Area Istituita con atto formale

Caratteristiche della struttura

Altitudine (s.l.m.)

8,00 mt.

Superficie (mq)

13.900,00 mq

Destinazione d'uso

Spazi pubblici

Struttura antisismica

Elisuperficie

NO

Possibilità espansione

NO

Tipologia costruttiva

Piazzale adibito a parcheggio automezzi

Tipo di pavimentazione

MISTO STERRATO - ASFALTO

Sistemi antiincendio

NO

Scale di sicurezza

Capacità ricettiva

N° persone ospitabili

6.950

Accessi e servizi per divers. Abili

SI

Servizi igienici

NO



Pianificazione comunale

Denominazione area di attesa scoperta

**SETTORE "L 01"
AREA L 01**

PARCHEGGIO VIA PIRANDELLO - PARRI

Localizzazione dell'area

Coordinate

S.R. = "E"

N 42° 46' 30.58"

E 11° 05' 55.76"

Provincia, Comune, Località

Indirizzo

CAP

Cod ISTAT

58100

Dati di riferimento per la Protezione Civile

Dati di immediata identificazione per le attività di Protezione Civile

Quadro descrittivo dell'oggetto

N° progressivo area

L 01

Area sottoposta a convenzione

Area Istituita con atto formale

Caratteristiche della struttura

Altitudine (s.l.m.)

10,00 mt.

Superficie (mq)

3.150,00 mq

Destinazione d'uso

Spazi pubblici

Struttura antisismica

Elisuperficie

NO

Possibilità espansione

NO

Tipologia costruttiva

Piazzale adibito a parcheggio automezzi

Tipo di pavimentazione

Asfalto

Sistemi antiincendio

NO

Scale di sicurezza

Capacità ricettiva

N° persone ospitabili

1.575

Accessi e servizi per divers. Abili

SI

Servizi igienici

NO



Pianificazione comunale

Denominazione area di attesa scoperta

SETTORE "L 02"

AREA L 02

PARCHEGGIO VIA ROVETTA FRONTE SCUOLA

Localizzazione dell'area

Coordinate

S.R. = "E"

N 42° 46' 17.28"

E 11° 05' 54.93"

Provincia, Comune, Località

Indirizzo

CAP

Cod ISTAT

58100

Dati di riferimento per la Protezione Civile

Dati di immediata identificazione per le attività di Protezione Civile

Quadro descrittivo dell'oggetto

N° progressivo area

Area sottoposta a convenzione

Area Istituita con atto formale

Caratteristiche della struttura

Altitudine (s.l.m.)

9,00 mt.

Superficie (mq)

4.716,00 mq

Destinazione d'uso

Spazi pubblici

Struttura antisismica

Elisuperficie

NO

Possibilità espansione

NO

Tipologia costruttiva

Piazzale adibito a parcheggio automezzi

Tipo di pavimentazione

Asfalto

Sistemi antiincendio


Scale di sicurezza

Capacità ricettiva

N° persone ospitabili

Accessi e servizi per divers. Abili

Servizi igienici



SCHEDA 4.5
FUNZIONE ASSISTENZA ALLA POPOLAZIONE
TIPOLOGIA Area di attesa scoperta

Pianificazione comunale

Denominazione area di attesa scoperta

SETTORE "M "
AREA M 01

PARCHEGGIO LUNGO VIA DELLA PACE

Localizzazione dell'area

Coordinate

S.R. = "E"

N 42° 46' 12.21"

E 11° 06' 35.03"

Provincia, Comune, Località

Indirizzo

CAP

Cod ISTAT

58100

Dati di riferimento per la Protezione Civile

Dati di immediata identificazione per le attività di Protezione Civile

Quadro descrittivo dell'oggetto

N° progressivo area

M 01

Area sottoposta a convenzione

Area Istituita con atto formale

Caratteristiche della struttura

Altitudine (s.l.m.)

11,00 mt.

Superficie (mq)

4.536,00 mq

Destinazione d'uso

Spazio pubblico

Struttura antisismica

Elisuperficie

NO

Possibilità espansione

NO

Tipologia costruttiva

Piazzale adibito a parcheggio automezzi

Tipo di pavimentazione

Asfalto (al momento il piano viabile non risulta omogeneo)

Sistemi antiincendio

no

Scale di sicurezza

Capacità ricettiva

N° persone ospitabili

2.268

Accessi e servizi per divers. Abili

si

Servizi igienici

no

Forniture e sottoservizi

Disponibilità di sottoservizi presenti o asservibili all'area



Pianificazione comunale

Denominazione area di attesa scoperta

**SETTORE "N "
AREA N 01**

PARCHEGGIO PIAZZA EUROPA

Localizzazione dell'area

**Coordinate
S.R. = "E"**

N 42° 46' 19.16"

E 11° 07' 00.46"

Provincia, Comune, Località

Indirizzo

CAP

Cod ISTAT

58100

Dati di riferimento per la Protezione Civile

Dati di immediata identificazione per le attività di Protezione Civile

Quadro descrittivo dell'oggetto

N° progressivo area

N 01

Area sottoposta a convenzione

Area Istituita con atto formale

Caratteristiche della struttura

Altitudine (s.l.m.)

10,00 mt.

Superficie (mq)

1.292,00 mq

Destinazione d'uso

Spazio pubblico

Struttura antisismica

Elisuperficie

no

Possibilità espansione

NO

Tipologia costruttiva

Piazzale pubblico adibito a parcheggio automezzi

Tipo di pavimentazione

Asfalto

Sistemi antiincendio

no

Scale di sicurezza


Capacità ricettiva

N° persone ospitabili

646

Accessi e servizi per divers. Abili

si



Pianificazione comunale

Denominazione area di attesa scoperta

**SETTORE "N"
AREA N 02**

PARCHEGGIO VIA CALABRIA

Localizzazione dell'area

Coordinate

S.R. = "E"

N 45° 45' 38.07"

E 11° 07' 04.15"

Provincia, Comune, Località

Indirizzo

CAP

Cod ISTAT

58100

Dati di riferimento per la Protezione Civile

Dati di immediata identificazione per le attività di Protezione Civile

Quadro descrittivo dell'oggetto

N° progressivo area

N 02

Area sottoposta a convenzione

Area Istituita con atto formale

Caratteristiche della struttura

Altitudine (s.l.m.)

9,00 mt.

Superficie (mq)

1.500,00 mq

Destinazione d'uso

Spazio pubblico

Struttura antisismica

Elisuperficie

no

Possibilità espansione

NO

Tipologia costruttiva

Piazzale adibito a parcheggio automezzi

Tipo di pavimentazione

Asfalto

Sistemi antiincendio

no

Scale di sicurezza

Capacità ricettiva

N° persone ospitabili

750

Accessi e servizi per divers. Abili

Servizi igienici



Pianificazione comunale

Denominazione area di attesa scoperta

**SETTORE "O"
AREA O 01**

PIAZZA ALBEGNA - PARCO GIOCHI

Localizzazione dell'area

Coordinate

S.R. = "E"

N 42° 45' 52.28"

E 11° 07' 09.65"

Provincia, Comune, Località

Indirizzo

CAP

Cod ISTAT

58100

Dati di riferimento per la Protezione Civile

Dati di immediata identificazione per le attività di Protezione Civile

Quadro descrittivo dell'oggetto

N° progressivo area

Area sottoposta a convenzione

Area Istituita con atto formale

O 01

Caratteristiche della struttura

Altitudine (s.l.m.)

Superficie (mq)

Destinazione d'uso

Struttura antisismica

Elisuperficie

Possibilità espansione

10,00 mt.

2.556,00 mq

Spazio pubblico adibito a Parco giochi

no

no

Tipologia costruttiva

Tipo di pavimentazione

Parco pubblico con presenza di attrezzatura ludica

misto: cemento-pavimentazione in graniglia - terreno naturale - prato

Sistemi antiincendio

Scale di sicurezza

no

Capacità ricettiva

N° persone ospitabili

1.278

Accessi e servizi per divers. abili


Servizi igienici

si

no

Forniture e sottoservizi

Disponibilità di sottoservizi presenti o asservibili all'area



Pianificazione comunale

Denominazione area di attesa scoperta

**SETTORE "P"
AREA P 01**

PIAZZA ESPERANTO

Localizzazione dell'area

Coordinate

S.R. = "E"

N 42° 45' 31.45"

E 11° 06' 55.67"

Provincia, Comune, Località

Indirizzo

CAP

Cod ISTAT

58100

Dati di riferimento per la Protezione Civile

Dati di immediata identificazione per le attività di Protezione Civile

Quadro descrittivo dell'oggetto

N° progressivo area

P 01

Area sottoposta a convenzione

Area Istituita con atto formale

Caratteristiche della struttura

Altitudine (s.l.m.)

9,00 mt.

Destinazione d'uso

3.360,00 mq Piazza Nassirya

Struttura antisismica

Spazio uso pubblico

Elisuperficie

no

Possibilità espansione

no

Tipologia costruttiva

Spazio pubblico - parcheggio a pagamento

Tipo di pavimentazione

Asfalto

Sistemi antiincendio

No

Scale di sicurezza

Capacità ricettiva

N° persone ospitabili

1.680

Accessi e servizi per divers. Abili


Si

Servizi igienici

presenti

Forniture e sottoservizi

Disponibilità di sottoservizi presenti o asservibili all'area



Pianificazione comunale

Denominazione area di attesa scoperta

SETTORE "Q"
AREA Q 01

PARCHEGGIO VIA XIMENES (MERCATO)

Localizzazione dell'area
Coordinate
S.R. = "E"

N 42° 45' 30.59" E 11° 06' 46.19"

Provincia, Comune, Località

Indirizzo

CAP

Cod ISTAT

58100

Dati di riferimento per la Protezione Civile

Dati di immediata identificazione per le attività di Protezione Civile

Quadro descrittivo dell'oggetto

N° progressivo area
Area sottoposta a convenzione
Area Istituita con atto formale

Q 01
 NO

Caratteristiche della struttura

Altitudine (s.l.m.)

Superficie (mq)

Destinazione d'uso

Struttura antisismica

Elisuperficie

Possibilità espansione

9,00 mt.
2.870,00 mq
Parcheggio a pagamento
 Opera stradale
 NO
 NO

Tipologia costruttiva

Tipo di pavimentazione

Spazio pubblico adibito a parcheggio
 Asfalto

Sistemi antiincendio

Scale di sicurezza

No

Capacità ricettiva

N° persone ospitabili

1.435

Accessi e servizi per divers. abili


Servizi igienici

si

si

Forniture e sottoservizi

Disponibilità di sottoservizi presenti o asservibili all'area



Pianificazione comunale

Denominazione area di attesa scoperta

**SETTORE "R"
AREA R 01**

PARCHEGGIO VIA DEGLI APOSTOLI - TIRO A SEGNO

Localizzazione dell'area

Coordinate

S.R. = "E"

N 42° 45' 54.47"

E 11° 05' 55.95"

Provincia, Comune, Località

Indirizzo

CAP

Cod ISTAT

58100

Dati di riferimento per la Protezione Civile

Dati di immediata identificazione per le attività di Protezione Civile

Quadro descrittivo dell'oggetto

N° progressivo area

Area sottoposta a convenzione

Area Istituita con atto formale

Caratteristiche della struttura

Altitudine (s.l.m.)

8,00 mt.

Superficie (mq)

4.716,00 mq

Destinazione d'uso

Spazi pubblici

Struttura antisismica

Elisuperficie

NO

Possibilità espansione

NO

Tipologia costruttiva

Piazzale adibito a parcheggio automezzi

Tipo di pavimentazione

Asfalto

Sistemi antiincendio

NO

Scale di sicurezza

Capacità ricettiva

N° persone ospitabili

2.358

Accessi e servizi per divers. Abili

SI

Servizi igienici

NO



Pianificazione comunale

Denominazione area di attesa scoperta

**SETTORE "S"
AREA S 01**

**PARCHEGGIO VIA DELLA REPUBBLICA
VELODROMO**

Localizzazione dell'area

Coordinate

S.R. = "E"

N 42° 45' 16.43"

E 11° 06' 10.48"

Provincia, Comune, Località

Indirizzo

CAP

Cod ISTAT

58100

Dati di riferimento per la Protezione Civile

Dati di immediata identificazione per le attività di Protezione Civile

Quadro descrittivo dell'oggetto

N° progressivo area

S 01

Area sottoposta a convenzione

NO

Area Istituita con atto formale

Caratteristiche della struttura

Altitudine (s.l.m.)

6,00 mt.

Superficie (mq)

4.320,00 mq

Destinazione d'uso

Spazio pubblico adibito a parcheggio

Struttura antisismica

Elisuperficie

si

Possibilità espansione

NO

Tipologia costruttiva

Parcheggio libero

Tipo di pavimentazione

Asfalto

Sistemi antiincendio



no

Scale di sicurezza

Capacità ricettiva

N° persone ospitabili

2.160



Pianificazione comunale

Denominazione area di attesa scoperta

SETTORE "T" AREA T 01 **PIAZZA MARCONI -**

Localizzazione dell'area

Coordinate
S.R. = "E" N 42° 46' 07.97" E 11° 06' 24.13" MARCONI

Provincia, Comune, Località

Indirizzo
CAP 58100
Cod ISTAT

Dati di riferimento per la Protezione Civile

Dati di immediata identificazione per le attività di Protezione Civile

Quadro descrittivo dell'oggetto

N° progressivo area T 01
Area sottoposta a convenzione
Area Istituita con atto formale

Caratteristiche della struttura

Altitudine (s.l.m.) 10,00 mt. PIAZZA MARCONI
Superficie (mq) 11.700,00 mq PIAZZA MARCONI
Destinazione d'uso Spazi pubblici - Parcheggi
Struttura antisismica
Elisuperficie NO
Possibilità espansione NO

Tipologia costruttiva Spazi pubblici adibiti a parcheggio automezzi
Tipo di pavimentazione Asfalto

Sistemi antiincendio no
Scale di sicurezza

Capacità ricettiva
N° persone ospitabili 5850

Accessi e servizi per divers. Abili si
Servizi igienici si



SCHEDA 4.5
FUNZIONE ASSISTENZA ALLA POPOLAZIONE
TIPOLOGIA Area di attesa scoperta

Pianificazione comunale

Denominazione area di attesa scoperta

SETTORE "T" AREA T 02 **VIA MATTEOTTI - LATO FERROVIA**

Localizzazione dell'area

Coordinate
S.R. = "E" N 42° 45' 54.72" E 11° 06' 28.61"

Provincia, Comune, Località

Indirizzo

CAP 58100
Cod ISTAT

Dati di riferimento per la Protezione Civile

Dati di immediata identificazione per le attività di Protezione Civile

Telefono referente

Cellulare
Fax
Frequenza radio
e-mail
WEB
Nominativo
Qualifica

Quadro descrittivo dell'oggetto

N° progressivo area T 02
Area sottoposta a convenzione
Area Istituita con atto formale

Caratteristiche della struttura

Altitudine (s.l.m.) 10,00 mt. Via Matteotti
Superficie (mq) 2.450,00 mq Via Matteotti
Destinazione d'uso Spazi pubblici - Parcheggi
Struttura antisismica
Elisuperficie NO
Possibilità espansione NO

Tipologia costruttiva

Tipo di pavimentazione Spazi pubblici adibiti a parcheggio automezzi
 Asfalto

Sistemi antiincendio

Scale di sicurezza no

Capacità ricettiva

N° persone ospitabili 1225

Accessi e servizi per divers. Abili

si



Pianificazione comunale

Denominazione area di attesa scoperta

SETTORE "V"
AREA V 01

PIAZZA NASSIRYA

Localizzazione dell'area

Coordinate

S.R. = "E" (NASSIRYA)

N 45° 45' 38.07"

E 11° 07' 04.15"

Provincia, Comune, Località

Indirizzo

CAP

58100

Cod ISTAT

Dati di riferimento per la Protezione Civile

Dati di immediata identificazione per le attività di Protezione Civile

Quadro descrittivo dell'oggetto

N° progressivo area

V 01

Area sottoposta a convenzione

Area Istituita con atto formale

Caratteristiche della struttura

Altitudine (s.l.m.)

9,00 mt.

Superficie (mq)

3.360,00 mq Piazza Nassirya

Destinazione d'uso

Spazio uso pubblico

Struttura antisismica

Elisuperficie

no

Possibilità espansione

no

Tipologia costruttiva

Opera stradale

Tipo di pavimentazione

Asfalto e pavimentazione pietra naturale

Sistemi antiincendio

SI - Idrante antiincendio soprasuolo

Scale di sicurezza

Capacità ricettiva

N° persone ospitabili



1.680

Accessi e servizi per divers. abili

Si

Servizi igienici

presenti



SCHEDA 4.5
FUNZIONE ASSISTENZA ALLA POPOLAZIONE
TIPOLOGIA Area di attesa scoperta

Pianificazione comunale

Denominazione area di attesa scoperta

SETTORE " W "
AREA W 01

PARCHEGGIO CENTRO COMMERCIALE GORARELLA

Localizzazione dell'area

Coordinate

S.R. = "E"

N 42° 45' 08.36"

E 11° 06' 28.05"

Provincia, Comune, Località

Indirizzo

CAP

Cod ISTAT

58100

Dati di riferimento per la Protezione Civile

Dati di immediata identificazione per le attività di Protezione Civile

Quadro descrittivo dell'oggetto

N° progressivo area

W 01

Area sottoposta a convenzione

NO

Area Istituita con atto formale

Caratteristiche della struttura

Altitudine (s.l.m.)

5,00 mt.

Superficie (mq)

3.100,00 mq

Destinazione d'uso

Spazi pubblici

Struttura antisismica

Elisuperficie

NO

Possibilità espansione

NO

Tipologia costruttiva

Piazzale adibito a parcheggio automezzi

Tipo di pavimentazione

Asfalto

Sistemi antiincendio

NO

Scale di sicurezza

Capacità ricettiva

N° persone ospitabili

1.550

Accessi e servizi per divers. Abili

SI

Servizi igienici

NO



Pianificazione comunale

Denominazione area di attesa scoperta

**SETTORE "W"
AREA W 02**

PARCHEGGIO CENTRO COMM.LE AURELIA ANTICA

Localizzazione dell'area

Coordinate

S.R. = "E"

N 42° 44' 30.48"

E 11° 06' 24.50"

Provincia, Comune, Località

Indirizzo

CAP

Cod ISTAT

58100

Dati di riferimento per la Protezione Civile

Dati di immediata identificazione per le attività di Protezione Civile

Quadro descrittivo dell'oggetto

N° progressivo area

W 02

Area sottoposta a convenzione

no

Area Istituita con atto formale

Caratteristiche della struttura

Altitudine (s.l.m.)

5,00 mt.

Superficie (mq)

11.620,00 mq

Destinazione d'uso

Spazi pubblici

Struttura antisismica

Elisuperficie

NO

Possibilità espansione

NO

Tipologia costruttiva

Piazzale adibito a parcheggio automezzi del centro commerciale

Tipo di pavimentazione

Asfalto

Sistemi antiincendio

SI (IDRANTI SOPRASUOLO)

Scale di sicurezza

Capacità ricettiva

N° persone ospitabili

5.810

Accessi e servizi per divers. Abili

SI

Servizi igienici

NO



Pianificazione comunale

Denominazione area di attesa scoperta

**SETTORE "Y"
AREA Y 01**

PARCHEGGIO PALAZZETTO VIA LAGO DI VARANO

Localizzazione dell'area

Coordinate

S.R. = "E"

N 45° 45' 57.22"

E 11° 07' 21.89"

Provincia, Comune, Località

Indirizzo

CAP

Cod ISTAT

58100

Dati di riferimento per la Protezione Civile

Dati di immediata identificazione per le attività di Protezione Civile

Quadro descrittivo dell'oggetto

N° progressivo area

Y 01

Area sottoposta a convenzione

NO

Area Istituita con atto formale

Caratteristiche della struttura

Altitudine (s.l.m.)

9,00 mt.

Superficie (mq)

2.924,00 mq

Destinazione d'uso

Spazio pubblico

Struttura antisismica

Elisuperficie

SI (Parco Arcieri)

Possibilità espansione

NO

Tipologia costruttiva

Piazzale adibito a parcheggio automezzi

Tipo di pavimentazione

Asfalto

Sistemi antiincendio

Si (parete struttura sportiva)

Scale di sicurezza

Capacità ricettiva

N° persone ospitabili


1.462

Accessi e servizi per divers. Abili

SI

Servizi igienici

SI (palazzetto)



SCHEDA 4.5
FUNZIONE ASSISTENZA ALLA POPOLAZIONE
TIPOLOGIA Area di attesa scoperta

Pianificazione comunale

Denominazione area di attesa scoperta

**SETTORE "OLIVETO"
AREA "OLIVETO" 01**

PARCHEGGIO VIA ARCIDOSSO

Localizzazione dell'area

Coordinate

S.R. = "E"

N 42° 45' 07.34"

E 11° 05' 54.37"

Provincia, Comune, Località

Indirizzo

CAP

Cod ISTAT

58100

Dati di riferimento per la Protezione Civile

Dati di immediata identificazione per le attività di Protezione Civile

Quadro descrittivo dell'oggetto

N° progressivo area

Area sottoposta a convenzione

Area Istituita con atto formale

OLIVETO 01

Caratteristiche della struttura

Altitudine (s.l.m.)

Superficie (mq)

Destinazione d'uso

Struttura antisismica

Elisuperficie

Possibilità espansione

8,00 mt.

1.350,00 mq

Spazi pubblici

NO

NO

Tipologia costruttiva

Tipo di pavimentazione

Piazzale adibito a parcheggio automezzi

Asfalto

Sistemi antiincendio

Scale di sicurezza

Capacità ricettiva

N° persone ospitabili

675

Accessi e servizi per divers. Abili

Servizi igienici

SI

NO



SCHEDA 4.5
FUNZIONE ASSISTENZA ALLA POPOLAZIONE
TIPOLOGIA Area di attesa scoperta

Pianificazione comunale

Denominazione area di attesa scoperta

SETTORE "SAN MARTINO" PARCHEGGIO VIA RENATO POLLINI
AREA SAN MARTINO 01

Localizzazione dell'area

Coordinate

S.R. = "E"

N 42° 45' 54.09"

E 11° 09' 32.24"

Provincia, Comune, Località

Indirizzo

CAP

Cod ISTAT

58100

Dati di riferimento per la Protezione Civile

Dati di immediata identificazione per le attività di Protezione Civile

Quadro descrittivo dell'oggetto

N° progressivo area

Area sottoposta a convenzione

Area Istituita con atto formale

SAN MARTINO 01

Caratteristiche della struttura

Altitudine (s.l.m.)

12,00 mt.

Superficie (mq)

3.750,00 mq

Destinazione d'uso

Spazi pubblici

Struttura antisismica

Elisuperficie

NO

Possibilità espansione

NO

Tipologia costruttiva

Piazzale adibito a parcheggio automezzi

Tipo di pavimentazione

Asfalto

Sistemi antiincendio

Scale di sicurezza

Capacità ricettiva

N° persone ospitabili

1.875

Accessi e servizi per divers. Abili

SI

Servizi igienici

NO



Pianificazione comunale

Denominazione area di attesa scoperta

**FRAZIONE ALBERESE
AREA "ALBERESE" 01**

PARCHEGGIO PIAZZA DEL COMBATTENTE

Localizzazione dell'area

Coordinate

S.R. = "E"

N 42° 40' 07.79"

E 11° 06' 17.72"

Provincia, Comune, Località

Indirizzo

CAP

Cod ISTAT

58100

Dati di riferimento per la Protezione Civile

Dati di immediata identificazione per le attività di Protezione Civile

Quadro descrittivo dell'oggetto

N° progressivo area

Area sottoposta a convenzione

Area Istituita con atto formale

ALBERESE 01

Caratteristiche della struttura

Altitudine (s.l.m.)

8,00 mt.

Superficie (mq)

1.350,00 mq

Destinazione d'uso

Spazi pubblici

Struttura antisismica

Elisuperficie

NO

Possibilità espansione

NO

Tipologia costruttiva

Piazzale adibito a parcheggio automezzi

Tipo di pavimentazione

Asfalto

Sistemi antiincendio

Scale di sicurezza

Capacità ricettiva

N° persone ospitabili

675

Accessi e servizi per divers. Abili

SI

Servizi igienici

NO



Pianificazione comunale

Denominazione area di attesa scoperta

**RISPESCIA
 AREA 01**

PARCO GIOCHI VIA DEL LAVORO

Localizzazione dell'area

Coordinate

S.R. = "E"

N 42° 42' 29.60"

E 11° 08' 01.20"

Provincia, Comune, Località

Indirizzo

CAP

Cod ISTAT

58100

Dati di riferimento per la Protezione Civile

Dati di immediata identificazione per le attività di Protezione Civile

Telefono referente

Cellulare

Fax

Frequenza radio

e-mail

WEB

Nominativo

Qualifica

Quadro descrittivo dell'oggetto

N° progressivo area

Area sottoposta a convenzione

Area Istituita con atto formale

RISPESCIA 01

Caratteristiche della struttura

Altitudine (s.l.m.)

16,00 mt.

Superficie (mq)

1.200,00 mq

Destinazione d'uso

Parco pubblico

Struttura antisismica

Elisuperficie

NO

Possibilità espansione

NO

Tipologia costruttiva

Tipo di pavimentazione

Spazio pubblico adibito a parcheggio automezzi

Terreno naturale e pavimento antitrauma

Sistemi antiincendio

Scale di sicurezza

no

Capacità ricettiva

N° persone ospitabili

600

Accessi e servizi per divers. Abili

Servizi igienici

SI

NO



Pianificazione comunale

Denominazione area di attesa scoperta

**RISPESCIA
 AREA 02**

PARCHEGGIO PIAZZA ITALIA

Localizzazione dell'area

Coordinate

S.R. = "E"

N 42° 42' 26.13"

E 11° 08' 05.98"

Provincia, Comune, Località

Indirizzo

CAP

Cod ISTAT

58100

Dati di riferimento per la Protezione Civile

Dati di immediata identificazione per le attività di Protezione Civile

Telefono referente

Cellulare

Fax

Frequenza radio

e-mail

WEB

Nominativo

Qualifica

Quadro descrittivo dell'oggetto

N° progressivo area

Area sottoposta a convenzione

Area Istituita con atto formale

RISPESCIA 02

Caratteristiche della struttura

Altitudine (s.l.m.)

Superficie (mq)

Destinazione d'uso

Struttura antisismica

Elisuperficie

Possibilità espansione

17,00 mt.

mq

Parcheggio

NO

NO

Tipologia costruttiva

Tipo di pavimentazione

Spazio pubblico adibito a parcheggio automezzi

Asfalto

Sistemi antiincendio

Scale di sicurezza

no

Capacità ricettiva

N° persone ospitabili

-

Accessi e servizi per divers. Abili

Servizi igienici

SI

NO



Pianificazione comunale

Denominazione area di attesa scoperta

ISTIA D'OMBRONE AREA 02 **CAMPO SPORTIVO - STRADA COMUNALE "DELLE CONCE"**

Localizzazione dell'area

Coordinate

S.R. = "E"

N 42° 47' 03.89"

E 11° 11' 26.86"

Provincia, Comune, Località

Indirizzo

CAP

58100

Cod ISTAT

Dati di riferimento per la Protezione Civile

Dati di immediata identificazione per le attività di Protezione Civile

Telefono referente

Cellulare

347 4796055

Fax

Frequenza radio

e-mail

WEB

Nominativo

Qualifica

“Veterans Football Americano” - Simoni Riccardo

Quadro descrittivo dell'oggetto

N° progressivo area

ISTIA

Area sottoposta a convenzione

Area Istituita con atto formale

Caratteristiche della struttura

Altitudine (s.l.m.)

17,00 mt.

Superficie (mq)

5.000,00 mq

Destinazione d'uso

Campo sportivo

Struttura antisismica

Elisuperficie

NO

Possibilità espansione

NO

Tipologia costruttiva

Area per manifestazioni sportive

Tipo di pavimentazione

Terreno erboso

Sistemi antiincendio

no

Scale di sicurezza

Capacità ricettiva

N° persone ospitabili


2.500

Accessi e servizi per divers. Abili

SI

Servizi igienici

NO



Pianificazione comunale

Denominazione area di attesa scoperta

ISTIA D'OMBRONE AREA 01 **PARCHEGGIO VIA SCANSANESE - ISTIA PONTE**

Localizzazione dell'area

Coordinate

S.R. = "E"

N 42° 46' 50.20"

E 11° 10' 54.50"

Provincia, Comune, Località

Indirizzo

CAP

Cod ISTAT

58100

Dati di riferimento per la Protezione Civile

Dati di immediata identificazione per le attività di Protezione Civile

Telefono referente

Cellulare

Fax

Frequenza radio

e-mail

WEB

Nominativo

Qualifica

Quadro descrittivo dell'oggetto

N° progressivo area

Area sottoposta a convenzione

Area Istituita con atto formale

ISTIA 01

Caratteristiche della struttura

Altitudine (s.l.m.)

31,00 mt.

Superficie (mq)

1.150,00 mq

Destinazione d'uso

Campo sportivo

Struttura antisismica

Elisuperficie

NO

Possibilità espansione

NO

Tipologia costruttiva

Area per manifestazioni sportive

Tipo di pavimentazione

Terreno erboso

Sistemi antiincendio

no

Scale di sicurezza

Capacità ricettiva

N° persone ospitabili

575

Accessi e servizi per divers. Abili

SI



Pianificazione comunale

Denominazione area di attesa scoperta

**ROSELLE
 AREA 01**

PARCHEGGIO VIA DEL TINO

Localizzazione dell'area

Coordinate

S.R. = "E"

N 42° 48' 39.80"

E 11° 08' 19.30"

Provincia, Comune, Località

Indirizzo

CAP

Cod ISTAT

58100

Dati di riferimento per la Protezione Civile

Dati di immediata identificazione per le attività di Protezione Civile

Telefono referente

Cellulare

Fax

Frequenza radio

e-mail

WEB

Nominativo

Qualifica

Quadro descrittivo dell'oggetto

N° progressivo area

Area sottoposta a convenzione

Area Istituita con atto formale

ROSELLE 01

Caratteristiche della struttura

Altitudine (s.l.m.)

29,00 mt.

Superficie (mq)

1.100,00 mq

Destinazione d'uso

Parco pubblico

Struttura antisismica

Elisuperficie

NO

Possibilità espansione

NO

Tipologia costruttiva

Spazio pubblico adibito a parcheggio automezzi

Tipo di pavimentazione

Terreno naturale e pavimento antitrauma

Sistemi antiincendio

no

Scale di sicurezza

Capacità ricettiva

N° persone ospitabili

550

Accessi e servizi per divers. Abili

SI

Servizi igienici

NO



Pianificazione comunale

Denominazione area di attesa scoperta

**ROSELLE
 AREA 02**

PARCHEGGIO VIA DLEGLI ETRUSCHI - VIA DELLE TERME

Localizzazione dell'area

Coordinate

S.R. = "E"

N 42° 48' 34.40"

E 11° 08' 24.11"

Provincia, Comune, Località

Indirizzo

CAP

Cod ISTAT

58100

Dati di riferimento per la Protezione Civile

Dati di immediata identificazione per le attività di Protezione Civile

Telefono referente

Cellulare

Fax

Frequenza radio

e-mail

WEB

Nominativo

Qualifica

Quadro descrittivo dell'oggetto

N° progressivo area

Area sottoposta a convenzione

Area Istituita con atto formale

ROSELLE 02

Caratteristiche della struttura

Altitudine (s.l.m.)

27,00 mt.

Superficie (mq)

900,00 mq

Destinazione d'uso

Parco pubblico

Struttura antisismica

Elisuperficie

NO

Possibilità espansione

NO

Tipologia costruttiva

Spazio pubblico adibito a parcheggio automezzi

Tipo di pavimentazione

Terreno naturale e pavimento antitrauma

Sistemi antiincendio

no

Scale di sicurezza

Capacità ricettiva

N° persone ospitabili

450

Accessi e servizi per divers. Abili

SI

Servizi igienici

NO



Pianificazione comunale

Denominazione area di attesa scoperta

ROSELLE
 AREA 03

**AREA VERDE TRA VIA DEL MULINO VECCHIO
 E VIA DEGLI AIALI (SP 140)**

Localizzazione dell'area

Coordinate

S.R. = "E"

N 42° 48' 30.30"

E 11° 08' 10.50"

Provincia, Comune, Località

Indirizzo

CAP

58100

Cod ISTAT

Dati di riferimento per la Protezione Civile

Dati di immediata identificazione per le attività di Protezione Civile

Telefono referente

Cellulare

Fax

Frequenza radio

e-mail

WEB

Nominativo

Qualifica

Quadro descrittivo dell'oggetto

N° progressivo area

ROSELLE 03

Area sottoposta a convenzione

Area Istituita con atto formale

Caratteristiche della struttura

Altitudine (s.l.m.)

22,00 mt.

Superficie (mq)

2.200,00 mq

Destinazione d'uso

Spazio verde

Struttura antisismica

Elisuperficie

NO

Possibilità espansione

NO

Tipologia costruttiva

Spazio verde

Tipo di pavimentazione

Terreno naturale

Sistemi antiincendio

no

Scale di sicurezza

Capacità ricettiva

N° persone ospitabili

1.100

Accessi e servizi per divers. Abili

SI

Servizi igienici

NO



Pianificazione comunale

Denominazione area di attesa scoperta

BATIGNANO AREA 01

PARCHEGGIO VIA DELLA CIRCONVALLAZIONE

Localizzazione dell'area

Coordinate

S.R. = "E"

N 42° 52' 08.11"

E 11° 10' 04.27"

Provincia, Comune, Località

Indirizzo

CAP

Cod ISTAT

58100

Dati di riferimento per la Protezione Civile

Dati di immediata identificazione per le attività di Protezione Civile

Telefono referente

Cellulare

Fax

Frequenza radio

e-mail

WEB

Nominativo

Qualifica

Quadro descrittivo dell'oggetto

N° progressivo area

Area sottoposta a convenzione

Area Istituita con atto formale

BATIGNANO 01

Caratteristiche della struttura

Altitudine (s.l.m.)

Superficie (mq)

Destinazione d'uso

Struttura antisismica

Elisuperficie

Possibilità espansione

151,00 mt.

800,00 mq

Parcheggio pubblico

NO

NO

Tipologia costruttiva

Tipo di pavimentazione

Piazzale adibito a parcheggio automezzi

Asfalto

Sistemi antiincendio

Scale di sicurezza

no

Capacità ricettiva

N° persone ospitabili

400

Accessi e servizi per divers. Abili

Servizi igienici

SI

NO



Pianificazione comunale

Denominazione area di attesa scoperta

BATIGNANO AREA 02

PARCHEGGIO - VIA DI MONTECALVELLO

Localizzazione dell'area

Coordinate

S.R. = "E"

N 42° 51' 50.20" E 11° 09' 55.00"

Provincia, Comune, Località

Indirizzo

CAP

Cod ISTAT

58100

Dati di riferimento per la Protezione Civile

Dati di immediata identificazione per le attività di Protezione Civile

Telefono referente

Cellulare

Fax

Frequenza radio

e-mail

WEB

Nominativo

Qualifica

Quadro descrittivo dell'oggetto

N° progressivo area

Area sottoposta a convenzione

Area Istituita con atto formale

BATIGNANO 02

Caratteristiche della struttura

Altitudine (s.l.m.)

Superficie (mq)

Destinazione d'uso

Struttura antisismica

Elisuperficie

Possibilità espansione

151,00 mt.
800,00 mq
 Parcheggio pubblico
 NO
 NO

Tipologia costruttiva

Tipo di pavimentazione

Piazzale adibito a parcheggio automezzi
 Asfalto

Sistemi antiincendio

Scale di sicurezza

no

Capacità ricettiva

N° persone ospitabili

400

Accessi e servizi per divers. Abili

Servizi igienici

SI
 NO



Pianificazione comunale

Denominazione area di attesa scoperta

BRACCAGNI

PARCHEGGIO VIA CADOLINI

Localizzazione dell'area

Coordinate

S.R. = "E"

N 42° 52' 24.72"

E 11° 04' 22.09"

Provincia, Comune, Località

Indirizzo

CAP

Cod ISTAT

58100

Dati di riferimento per la Protezione Civile

Dati di immediata identificazione per le attività di Protezione Civile

Telefono referente

Cellulare

Fax

Frequenza radio

e-mail

WEB

Nominativo

Qualifica

Quadro descrittivo dell'oggetto

N° progressivo area

Area sottoposta a convenzione

Area Istituita con atto formale

BRACCAGNI 01

Caratteristiche della struttura

Altitudine (s.l.m.)

Superficie (mq)

Destinazione d'uso

Struttura antisismica

Elisuperficie

Possibilità espansione

18,00 mt.

2.700,00 mq

Parcheggio pubblico

NO

NO

Tipologia costruttiva

Tipo di pavimentazione

Piazzale adibito a parcheggio automezzi

Asfalto

Sistemi antiincendio

Scale di sicurezza

no

Capacità ricettiva

N° persone ospitabili

1.350

Accessi e servizi per divers. Abili

Servizi igienici

SI

NO



Pianificazione comunale

Denominazione area di attesa scoperta

**MONTEPESCALI
 AREA 01**

VIA DEL MURAGLIONE

Localizzazione dell'area

**Coordinate
 S.R. = "E"**

N 42° 52' 53.96" E 11° 05' 10.59"

Provincia, Comune, Località

**Indirizzo
 CAP
 Cod ISTAT**

58100

Dati di riferimento per la Protezione Civile

Dati di immediata identificazione per le attività di Protezione Civile

**Telefono referente
 Cellulare
 Fax
 Frequenza radio
 e-mail
 WEB
 Nominativo
 Qualifica**

Quadro descrittivo dell'oggetto

**N° progressivo area
 Area sottoposta a convenzione
 Area Istituita con atto formale**

MONTEPESCALI 01

Caratteristiche della struttura

**Altitudine (s.l.m.)
 Superficie (mq)
 Destinazione d'uso
 Struttura antisismica
 Elisuperficie
 Possibilità espansione**

**200,00 mt.
 500,00 mq
 Parcheggio pubblico
 NO
 NO**

**Tipologia costruttiva
 Tipo di pavimentazione**

Spazio pubblico adibito a parcheggio automezzi
 Misto Asfalto - pietra naturale

**Sistemi antiincendio
 Scale di sicurezza**


no

**Capacità ricettiva
 N° persone ospitabili**

250

**Accessi e servizi per divers. Abili
 Servizi igienici**

SI
 si (ex scuola adiacente all'area)



Pianificazione comunale

Denominazione area di attesa scoperta

PRINCIPINA A MARE
AREA 01 - 02

PARCHEGGI RIO GRANDE (FRONTE PROVINCIALE SP 40 "TRAPPOLA")

Localizzazione dell'area

Coordinate

S.R. = "E"

N 42° 42' 29.50"

E 11° 01' 06.40"

Provincia, Comune, Località

Indirizzo

CAP

Cod ISTAT

58100

Dati di riferimento per la Protezione Civile

Dati di immediata identificazione per le attività di Protezione Civile

Telefono referente

Cellulare

Fax

Frequenza radio

e-mail

WEB

Nominativo

Qualifica

Quadro descrittivo dell'oggetto

N° progressivo area

Area sottoposta a convenzione

Area Istituita con atto formale

PRINCIPINA A MARE 01-02

Caratteristiche della struttura

Altitudine (s.l.m.)

3,00 mt.

Superficie (mq)

3.500,00 mq

Destinazione d'uso

Parcheggi pubblico

Struttura antisismica

Elisuperficie

NO

Possibilità espansione

NO

Tipologia costruttiva

Spazio pubblico adibito a parcheggio automezzi

Tipo di pavimentazione

Misto Asfalto - pietra naturale

Sistemi antiincendio

no

Scale di sicurezza


Capacità ricettiva

N° persone ospitabili

1.750

Accessi e servizi per divers. Abili

SI



Pianificazione comunale

Denominazione area di attesa scoperta

**PRINCIPINA A MARE
AREA 03**

PARCHEGGIO VIA DELLA SOGLIOLA-VIA DEL TIRRENO

Localizzazione dell'area

Coordinate

S.R. = "E"

N 42° 41' 53.60"

E 11° 00' 15.60"

Provincia, Comune, Località

Indirizzo

CAP

Cod ISTAT

58100

Dati di riferimento per la Protezione Civile

Dati di immediata identificazione per le attività di Protezione Civile

Telefono referente

Cellulare

Fax

Frequenza radio

e-mail

WEB

Nominativo

Qualifica

Quadro descrittivo dell'oggetto

N° progressivo area

Area sottoposta a convenzione

Area Istituita con atto formale

PRINCIPINA A MARE 03

Caratteristiche della struttura

Altitudine (s.l.m.)

3,00 mt.

Superficie (mq)

4.500,00 mq

Destinazione d'uso

Parcheggi pubblico

Struttura antisismica

Elisuperficie

NO

Possibilità espansione

NO

Tipologia costruttiva

Spazio pubblico adibito a parcheggio automezzi

Tipo di pavimentazione

Misto Asfalto - paver green

Sistemi antiincendio

no

Scale di sicurezza

Capacità ricettiva

N° persone ospitabili

2.250

Accessi e servizi per divers. Abili

SI



Pianificazione comunale

Denominazione area di attesa scoperta

PRINCIPINA A MARE
AREA 04

PARCHEGGIO PIAZZALE TIRRENO

Localizzazione dell'area

Coordinate

S.R. = "E"

N 42° 41' 39.90"

E 10° 59' 48.90"

Provincia, Comune, Località

Indirizzo

CAP

Cod ISTAT

58100

Dati di riferimento per la Protezione Civile

Dati di immediata identificazione per le attività di Protezione Civile

Telefono referente

Cellulare

Fax

Frequenza radio

e-mail

WEB

Nominativo

Qualifica

Quadro descrittivo dell'oggetto

N° progressivo area

Area sottoposta a convenzione

Area Istituita con atto formale

PRINCIPINA A MARE 04

Caratteristiche della struttura

Altitudine (s.l.m.)

2,00 mt.

Superficie (mq)

3.000,00 mq

Destinazione d'uso

Parcheggio pubblico

Struttura antisismica

Elisuperficie

NO

Possibilità espansione

NO

Tipologia costruttiva

Spazio pubblico adibito a parcheggio automezzi

Tipo di pavimentazione

Asfalto

Sistemi antiincendio

no

Scale di sicurezza

Capacità ricettiva

N° persone ospitabili

1.500

Accessi e servizi per divers. Abili

SI



Pianificazione comunale

Denominazione area di attesa scoperta

**PRINCIPINA A MARE
AREA 05**

**PARCHEGGIO VIA DELLO SQUALO - STABILIMENTO BALNEARE
PETITE EUROPE**

Localizzazione dell'area

Coordinate

S.R. = "E"

N 42° 41' 29.00"

E 10° 59' 52.20"

Provincia, Comune, Località

Indirizzo

CAP

Cod ISTAT

58100

Dati di riferimento per la Protezione Civile

Dati di immediata identificazione per le attività di Protezione Civile

Telefono referente

Cellulare

Fax

Frequenza radio

e-mail

WEB

Nominativo

Qualifica

Quadro descrittivo dell'oggetto

N° progressivo area

Area sottoposta a convenzione

Area Istituita con atto formale

PRINCIPINA A MARE 05

Caratteristiche della struttura

Altitudine (s.l.m.)

2,00 mt.

Superficie (mq)

2.300,00 mq

Destinazione d'uso

Parcheggio pubblico

Struttura antisismica

Elisuperficie

NO

Possibilità espansione

NO

Tipologia costruttiva

Spazio pubblico adibito a parcheggio automezzi

Tipo di pavimentazione

Asfalto

Sistemi antiincendio

no

Scale di sicurezza

Capacità ricettiva

N° persone ospitabili

1.150

Accessi e servizi per divers. Abili

SI



Pianificazione comunale

Denominazione area di attesa scoperta

MARINA DI GROSSETO
 AREA 01

LUNGOMARE LEOPOLDO II - ZONA VILLA GAIA
STABILIMENTO BALNEARE POLIZIA DI STATO

Localizzazione dell'area

Coordinate

S.R. = "E"

N 42° 43' 19.10"

E 10° 58' 33.10"

Provincia, Comune, Località

Indirizzo

CAP

Cod ISTAT

58100

Dati di riferimento per la Protezione Civile

Dati di immediata identificazione per le attività di Protezione Civile

Telefono referente

Cellulare

Fax

Frequenza radio

e-mail

WEB

Nominativo

Qualifica

Quadro descrittivo dell'oggetto

N° progressivo area

Area sottoposta a convenzione

Area Istituita con atto formale

MARINA 01

Caratteristiche della struttura

Altitudine (s.l.m.)

3,00 mt.

Superficie (mq)

8.200,00 mq

Destinazione d'uso

Parcheggio pubblico

Struttura antisismica

Elisuperficie

NO

Possibilità espansione

NO

Tipologia costruttiva

Piazzale adibito a parcheggio automezzi

Tipo di pavimentazione

Asfalto

Sistemi antiincendio

no

Scale di sicurezza

Capacità ricettiva

N° persone ospitabili

4.100

Accessi e servizi per divers. Abili

SI

Servizi igienici

NO



Pianificazione comunale

Denominazione area di attesa scoperta

MARINA DI GROSSETO
 AREA 02

PARCHEGGIO VIA GIUSTI (NOLEGGIO BICI)

Localizzazione dell'area

Coordinate

S.R. = "E"

N 42° 43' 09.60"

E 10° 58' 56.00"

Provincia, Comune, Località

Indirizzo

CAP

Cod ISTAT

58100

Dati di riferimento per la Protezione Civile

Dati di immediata identificazione per le attività di Protezione Civile

Telefono referente

Cellulare

Fax

Frequenza radio

e-mail

WEB

Nominativo

Qualifica

Quadro descrittivo dell'oggetto

N° progressivo area

Area sottoposta a convenzione

Area Istituita con atto formale

MARINA 02

Caratteristiche della struttura

Altitudine (s.l.m.)

4,00 mt.

Superficie (mq)

3.500,00 mq

Destinazione d'uso

Piazzale adibito inn parte a parcheggio automezzi e spazio pubblico

Struttura antisismica

Elisuperficie

NO

Possibilità espansione

NO

Tipologia costruttiva

Spazio pubblico - pineta

Tipo di pavimentazione

Misto Asfalto - sterrato . Terreno naturale - paver green

Sistemi antiincendio

no

Scale di sicurezza

Capacità ricettiva

N° persone ospitabili

1.750

Accessi e servizi per divers. Abili

SI



Pianificazione comunale

Denominazione area di attesa scoperta

MARINA DI GROSSETO
AREA 03

PIAZZA RISORGIMENTO - AREA MERCATALE

Localizzazione dell'area

Coordinate

S.R. = "E"

N 42° 43' 05.10"

E 10° 58' 58.60"

Provincia, Comune, Località

Indirizzo

CAP

Cod ISTAT

58100

Dati di riferimento per la Protezione Civile

Dati di immediata identificazione per le attività di Protezione Civile

Telefono referente

Cellulare

Fax

Frequenza radio

e-mail

WEB

Nominativo

Qualifica

Quadro descrittivo dell'oggetto

N° progressivo area

Area sottoposta a convenzione

Area Istituita con atto formale

MARINA 03

Caratteristiche della struttura

Altitudine (s.l.m.)

Superficie (mq)

Destinazione d'uso

Struttura antisismica

Elisuperficie

Possibilità espansione

3,00 mt.

3.000,00 mq

Piazzale adibito in parte a parcheggio automezzi e spazio pubblico

NO

NO

Tipologia costruttiva

Tipo di pavimentazione

Spazio pubblico - area mercatale - pineta

Misto Asfalto - sterrato

Sistemi antiincendio

Scale di sicurezza

no

Capacità ricettiva

N° persone ospitabili


1.500

Accessi e servizi per divers. Abili

Servizi igienici

SI

NO



Denominazione area di attesa scoperta

MARINA DI GROSSETO
AREA 04

LUNGOMARE LEOPOLDO II TRA LE VIE MARRADI E BELLINI

Localizzazione dell'area

Coordinate

S.R. = "E"

N 42° 42' 59.20"

E 10° 58' 54.30"

Provincia, Comune, Località

Indirizzo

CAP

Cod ISTAT

58100

Dati di riferimento per la Protezione Civile

Dati di immediata identificazione per le attività di Protezione Civile

Telefono referente

Cellulare

Fax

Frequenza radio

e-mail

WEB

Nominativo

Qualifica

Quadro descrittivo dell'oggetto

N° progressivo area

Area sottoposta a convenzione

Area Istituita con atto formale

MARINA 04

Caratteristiche della struttura

Altitudine (s.l.m.)

Superficie (mq)

Destinazione d'uso

Struttura antisismica

Elisuperficie

Possibilità espansione

3,00 mt.

3.000,00 mq

Spazio pubblico adibito in parte a parcheggio e in parte area esclusivamente pedonale

NO

NO

Tipologia costruttiva

Tipo di pavimentazione

Spazio pubblico

Misto Asfalto - pavimentazione in elementi cls autobloccanti

Sistemi antiincendio

Scale di sicurezza

no

Capacità ricettiva

N° persone ospitabili

1.500

Accessi e servizi per divers. Abili

Servizi igienici

SI

NO

Carico scarico meccanizzato



Denominazione area di attesa scopertaMARINA DI GROSSETO
AREA 05**VIA GROSSETANA - PARCHEGGIO FORTEZZA****Localizzazione dell'area****Coordinate****S.R. = "E"**

N 42° 42' 56.40"

E 10° 59' 09.80"

Provincia, Comune, Località**Indirizzo****CAP****Cod ISTAT****58100****Dati di riferimento per la Protezione Civile**

Dati di immediata identificazione per le attività di Protezione Civile

Telefono referente**Cellulare****Fax****Frequenza radio****e-mail****WEB****Nominativo****Qualifica***Quadro descrittivo dell'oggetto***N° progressivo area****Area sottoposta a convenzione****Area Istituita con atto formale****MARINA 05**

Caratteristiche della struttura

Altitudine (s.l.m.)**2,00 mt.****Superficie (mq)****3.000,00 mq****Destinazione d'uso**

Spazio pubblico adibito in parte a parcheggio

Struttura antisismica**Elisuperficie**

NO

Possibilità espansione

NO

Tipologia costruttiva

Spazio pubblico

Tipo di pavimentazione

Misto Asfalto - sterrato con breccia

Sistemi antiincendio

no

Scale di sicurezza**Capacità ricettiva****N° persone ospitabili****1.500****Accessi e servizi per divers. Abili**

SI

Servizi igienici

NO

Carico scarico meccanizzato**Dimensioni max collo stivabile**

MARINA DI GROSSETO
AREA 06-07-08

VIA PETRARCA

Localizzazione dell'area

Coordinate

S.R. = "E"

N 42° 42' 45.40"

E 10° 59' 08.90"

Provincia, Comune, Località

Indirizzo

CAP

Cod ISTAT

58100

Dati di riferimento per la Protezione Civile

Dati di immediata identificazione per le attività di Protezione Civile

Telefono referente

Cellulare

Fax

Frequenza radio

e-mail

WEB

Nominativo

Qualifica

Quadro descrittivo dell'oggetto

N° progressivo area

Area sottoposta a convenzione

Area Istituita con atto formale

MARINA 06-07-08

Caratteristiche della struttura

Altitudine (s.l.m.)

2,00 mt.

Superficie (mq)

7.500,00 mq

Destinazione d'uso

Spazio pubblico adibito in parte a parcheggio

Struttura antisismica

Elisuperficie

NO

Possibilità espansione

NO

Tipologia costruttiva

Spazio pubblico

Tipo di pavimentazione

Misto Asfalto - elementi cls autobloccanti

Sistemi antiincendio

no

Scale di sicurezza

Capacità ricettiva

N° persone ospitabili

3.750

Accessi e servizi per divers. Abili

SI

Servizi igienici

NO

Carico scarico meccanizzato

Dimensioni max collo stivabile

Forniture e sottoservizi



Pianificazione comunale

Denominazione area di attesa scoperta

CASALECCI

PARCHEGGIO VIA GALLURA - VIA IRPINIA

Localizzazione dell'area

Coordinate

S.R. = "E"

N 42° 46' 21.47"

E 10° 09' 56.19"

Provincia, Comune, Località

Indirizzo

CAP

Cod ISTAT

58100

Dati di riferimento per la Protezione Civile

Dati di immediata identificazione per le attività di Protezione Civile

Telefono referente

Cellulare

Fax

Frequenza radio

e-mail

WEB

Nominativo

Qualifica

Quadro descrittivo dell'oggetto

N° progressivo area

Area sottoposta a convenzione

Area Istituita con atto formale

CASALECCI 01

Caratteristiche della struttura

Altitudine (s.l.m.)

25,00 mt.

Superficie (mq)

1.300,00 mq

Destinazione d'uso

Parcheggio pubblico

Struttura antisismica

Elisuperficie

Possibilità espansione

NO

NO

Tipologia costruttiva

Piazzale adibito a parcheggio automezzi

Tipo di pavimentazione

Asfalto

Sistemi antiincendio

Scale di sicurezza

no

Capacità ricettiva

N° persone ospitabili

650

Accessi e servizi per divers. Abili

SI

NO

