

COMUNE DI GROSSETO

POLIZIA MUNICIPALE

CENTRO STORICO DI GROSSETO












ZONA PEDONALE E Z.T.L. - PLANIMETRIA ESPLICATIVA

SERVIZIO POLIZIA STRADALE E SICUREZZA

ISP. FRANCESCO FANFANI

GENNAIO 2017 CENTRO SIGRAFICA ROSSICA 2017

LEGENDA

-  SENSO UNICO DI CIRCOLAZIONE IN Z.T.L.
-  DOPPIO SENSO DI CIRCOLAZIONE IN Z.T.L.
-  SENSO UNICO DI CIRCOLAZIONE IN Z.P. A PREVALENTE VOCAZIONE PEDONALE
-  DOPPIO SENSO DI CIRCOLAZIONE IN Z.P. A PREVALENTE VOCAZIONE PEDONALE
-  VARCO DI INGRESSO - VIA GRAMSCI
-  VARCO DI USCITA - VIA AMIATA
-  ACCESSI PRECLUSI AL TRAFFICO VEICOLARE
-  PARCHEGGI RISERVATI
 - H = handicap
 - CS = carico - scarico
 - A = hotel
 - CRi = Croce Rossa Italiana
 - M = Arciconfraternita Misericordia
 - AC = Amministrazione Comunale
 - GF = Guardia di Finanza
 - T = Taxi
-  R = PARCHEGGI AUTO RESIDENTI
-  M = PARCHEGGI CICLOMOTORI E MOTOCICLI RESIDENTI
-  PARCHEGGI VELOIPEDI

